

**SKÝRINGAR**

**LANDNOTKUN**

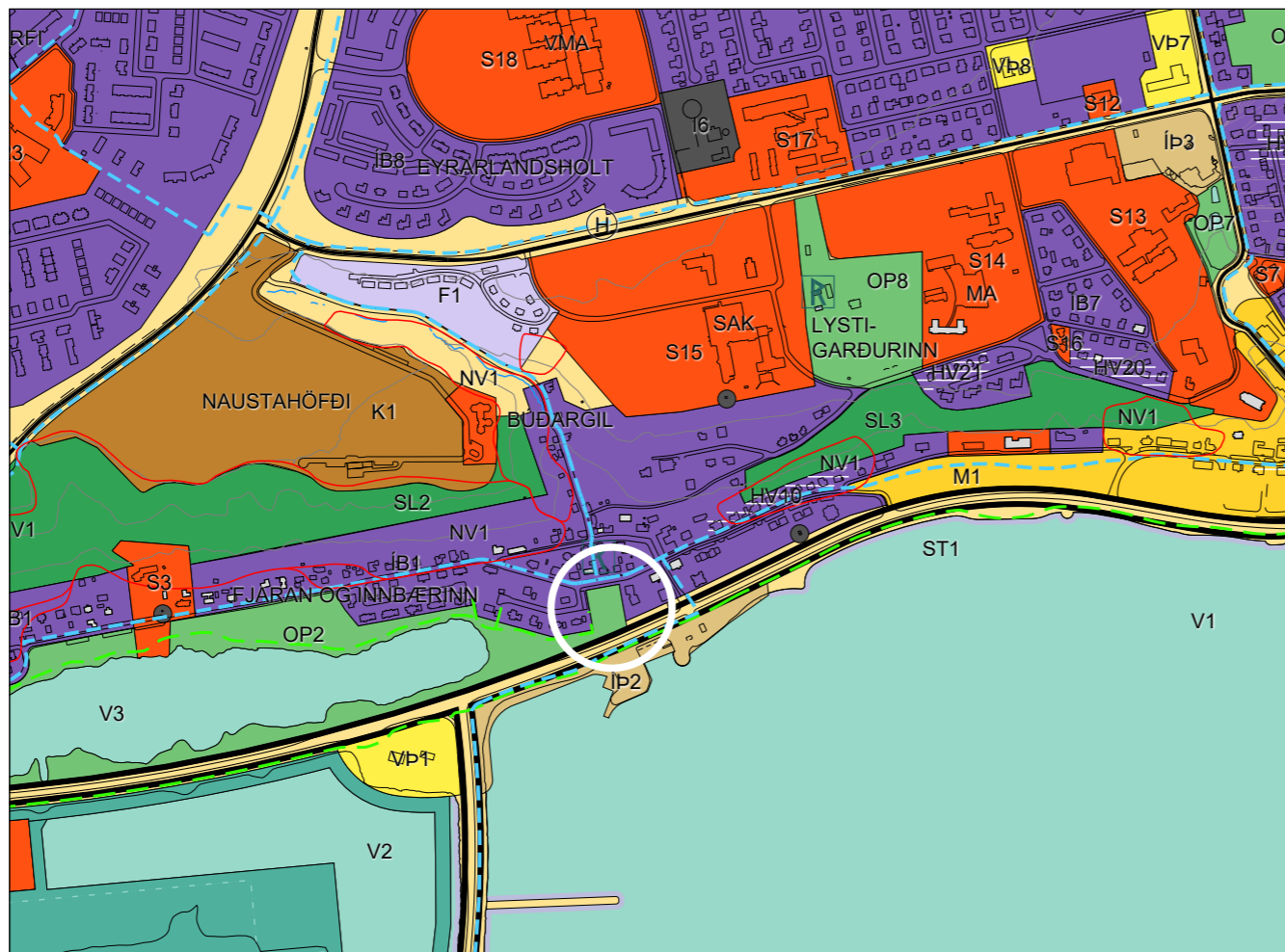
- Sveitarfélagsmörk
- Þéttbýlismörk
- Vaxtarmörk þéttbýlis
- Íbúðarbyggð (ÍB)
- Miðsvæði (M)
- Verslun og þjónusta (VP)
- Samfélagsþjónusta (S)
- Athafnasvæði (AT)
- Iónaðarsvæði (I)
- Efnistöku- og efnislosunarsvæði (E)
- Frístundabyggð (F)
- Afþreyingar- og ferðamannasvæði (AF)
- Íþróttasvæði (ÍÞ)
- Kirkjugarðar og grafreitir (K)
- Opin svæði (OP)
- Flugvellir (FV)
- Hafnarsvæði (H)
- Landbúnaðarsvæði (L)
- Skógræktar- og landgræðislausvæði (SL)
- Öbyggð svæði (ÖB)
- Vötn, ár og sjór (V)
- Strandsvæði (ST)
- Helgunarsvæði raflínu (loftlína)
- Fríðlýst svæði (FS)
- Önnur náttúruvernd (ÖN)
- Hverfisverndarsvæði (HV)
- Náttúruvá (NV)
- Fríðlýstar fornminjar
- Fríðlýstar byggingar
- Vatnsbólsvæði (VB)
- Vatnsvernd, grannsvæði
- Vatnsvernd, fjarsvæði
- Öryggissvæði flugvallar

**ÞJÓNUSTUKERFI**

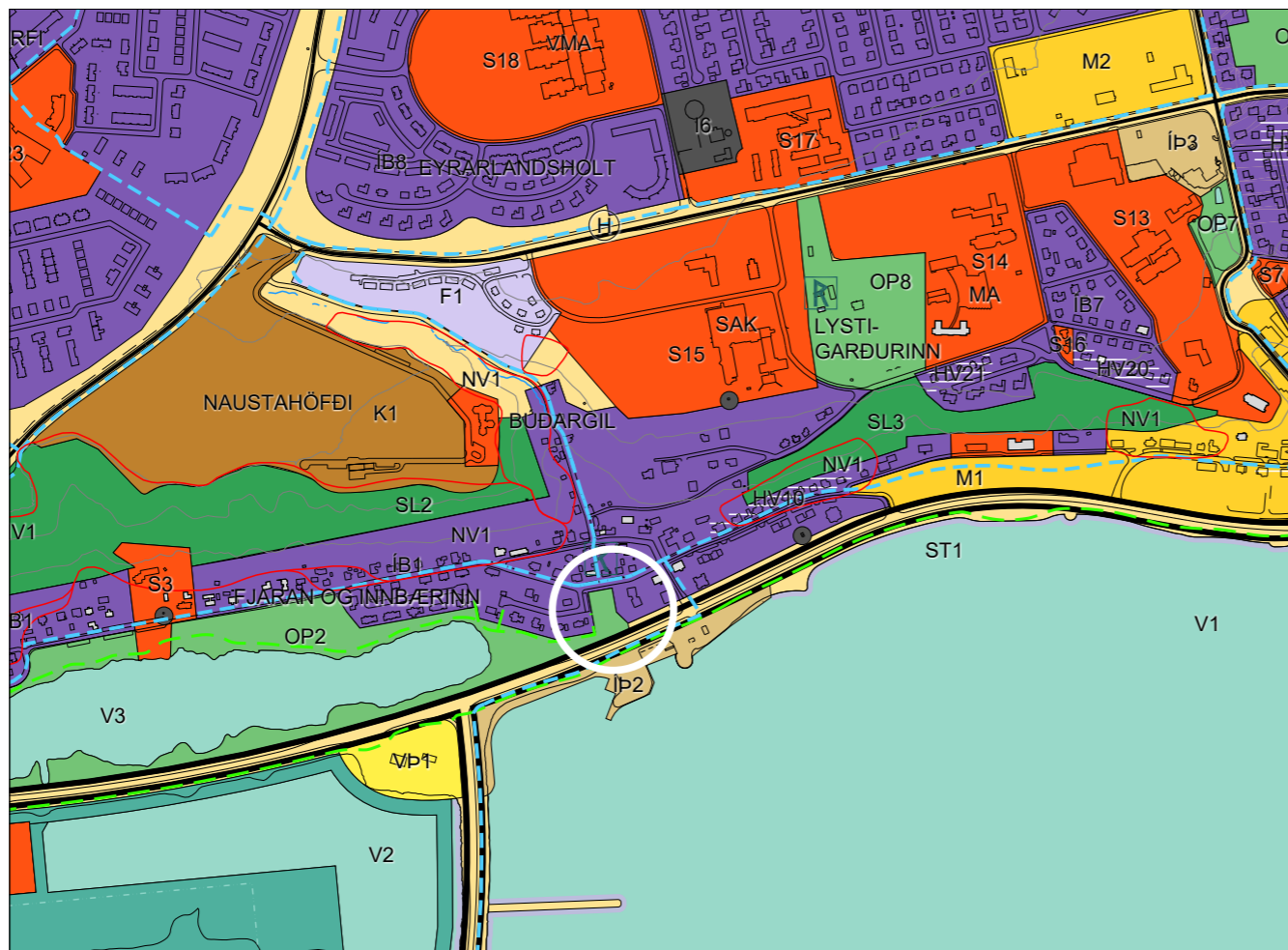
- Stofnvegur
- Tengivegur
- Aðrir vegir og götur
- Vegir í náttúru Íslands
- Göngu- og/eða hjólaleið
- Reiðleið
- Útivistarleið
- Flutningslína rafveitukerfis (loftlína)
- Flutningslína rafveitukerfis (loftlína) sem hverfur á skipulagstímabilinu
- Flutningslína rafveitukerfis (loftlína) sem fer í jörð á skipulagstímabilinu
- Flutningslína rafveitukerfis (jarðstrengur)
- Aðveitulögn hitaveitu
- Aðveitulögn vatnsveitu
- Útrás fráveitu
- Fallpípa
- Metanlögn
- Dælustöð fráveitu

**ALMENNAR SKÝRINGAR**

- Hæðarlínur (20 m)
- Byggingar



GILDANDI AÐALSKIPULAG, ÖÐLAÐIST GILDI 14.05.2018, M.S.BR.



BREYTT AÐALSKIPULAG

# AÐALSKIPULAG AKUREYRAR 2018-2030

## Breyting á aðalskipulagi: Breyting nr. 17: Íbúðasvæði ÍB1

Samkvæmt gildandi aðalskipulagi er skilgreint íbúðasvæði ÍB1 í innbæ Akureyrar. Breyting á aðalskipulagi felst í því að íbúðasvæðið ÍB1 stækkar um 0,05 ha sunnan lóðar við Hafnarstræti 16. Íbúðarsvæðið ÍB1 stækkar úr 18,3 ha í 18,35 ha og minnkar opið svæði OP2 á móti sem því nemur.

Breytingin er til komin vegna áforma um að reisa allt að 300 m<sup>2</sup> viðbyggingu innan stækkaðrar lóðar Hafnarstrætis 16, sunnan núverandi byggingar.

### Breyting á skipulagsupprætti

Íbúðasvæði ÍB1 stækkar um 0,05 ha sunnan lóðar við Hafnarstræti 16 og verður eftir breytingu 18,35 ha. Opið svæði OP2 minnkar á móti sem því nemur.

### Breyting á greinargerð

Breyting verður á töflu yfir íbúðasvæði í greinargerð þar sem svæðið ÍB1 stækkar um 0,05 ha.

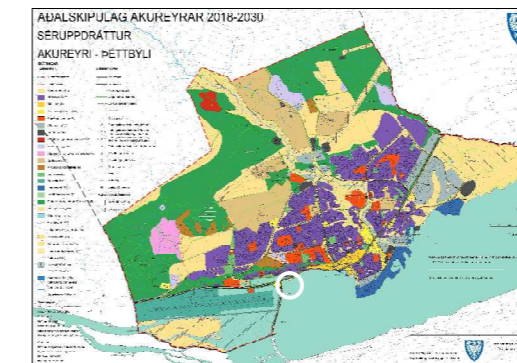
Breyting verður á töflu yfir opin svæði í greinargerð þar sem svæðið OP2 minnkar um 0,05 ha.

Nr.	Heiti	Svæði	Stærð ha	Lýsing og sérákvæði reita
ÍB1	Fjaran, Lækjargil, Spítalastigur	Innbær	18,35	Eldri byggð með varðveislugildi ásamt nýrri byggð. Fullbyggt, fullmótað hverfi. Deiliskipulagt. Á svæðinu er elsti hluti byggðar á Akureyri. Halda skal yfirbragði svæðisins og nýbyggingar og breytingar einstakra húsa skulu vera í samræmi við aðliggjandi húsaðir, sjá enn fremur kafla 2.1.25 Hverfisverndarsvæði. Á svæði sem afmarkast af Hafnarstræti, Aðalstræti og Drattningarbraut er verslunar- og þjónustuhúsnæði heimilt á lóðum sem það er fyrir.

Mörking	Heiti	Svæði	Stærð ha	Lýsing
OP2	Umhverfi innbæjartjarnar	Innbær	4,65	Svæði með stigum, áningarstöðum og mannvirkjum vegna útivistar. Deiliskipulagt. Engin mannvirki mega ná upp í skilgreindan hindranaflet flugvallarins.

### Umhverfisáhrif

Ekki er talið að breytingin hafi veruleg umhverfisáhrif þar sem einungis er verið að stækka íbúðasvæði lítilla á kostnað opins svæðis.



AÐALSKIPULAG AKUREYRAR 2018-2030  
SÉRUPPRÁTTUR  
AKUREYRI - ÞÉTTBÝLI

### STAÐSETNING BREYTINGAR

AÐALSKIPULAGSBREYTING ÞESSI SEM FENGIÐ HEFUR MÁLSMEÐFERÐ SKV. 1. MGR. 36. GR. SKIPULAGSLAGA NR. 123/2010 VAR AUGLÝST FRÁ \_\_\_\_\_ TIL \_\_\_\_\_ VAR SAMÞYKKT Í BÆJARSTJÓRN ÞANN \_\_\_\_\_

BÆJARSTJÓRI AKUREYRAR

AÐALSKIPULAGSBREYTINGIN VAR STAÐFEST AF SKIPULAGSSTOFNUN ÞANN \_\_\_\_\_

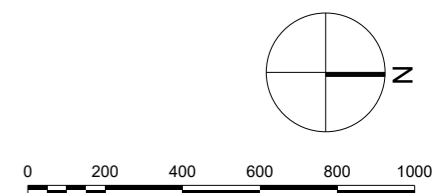
Grunnkort: Umhverfis- og mannvirkjasvið Akureyrar

Myndmældur hæðarlínugrunnur

Hnitakerfi: Lambert

Hnattstaða: ÍSNET 93

Mælikvarði A3: 1:10.000



Unnið fyrir: Skipulagssvið Akureyrarbæjar

Unnið af: Landslag ehf



Aðalskipulag Akureyrar 2018-2030

Séruppráttur - Akureyri - Þéttbýli

Breyting nr. 17:

Íbúðasvæði ÍB1

Dags: 3. ágúst 2022